

**Distancia**

5,3 km

Duración

2,5 h

Dificultad

Media

Desnivel

100 m

Recomendaciones

Puede recorrerse todo el año, aunque en época de fuertes lluvias los vadeos del río pueden resultar impracticables. En el caso poco frecuente de crecida en el azud, puede accederse a la otra orilla dando un rodeo desde el parking, ganando unos metros de altura por la izquierda hasta descender al fondo del barranco unos 100 m después del azud. Es imprescindible llevar agua y son recomendables los prismáticos para avistar aves.

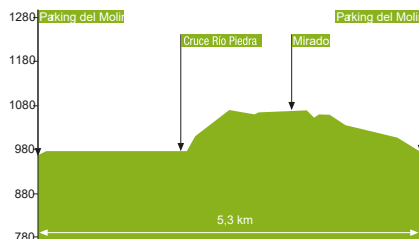
El recorrido circular por las Hoces del Río Piedra es uno de los más impresionantes de toda la Comarca del Campo de Daroca. La combinación de colores de la vegetación, las verticales paredes calizas de tonos grises y rojos, las numerosas aves y las excelentes vistas panorámicas desde el Mirador del Reconquillo lo convierten en un paraíso para cualquier senderista. Pasear por el cauce habitualmente seco del río Piedra entre preciosos bosques de fresnos y aceres (arces) y poder disfrutar de una panorámica aérea sobre las hoces harán que este recorrido nos sorprenda a cada paso.

PUNTOS DE INTERÉS

Mirador del Reconquillo, Hoces del Río Piedra, aves de ribera y de roquedos, zona de escalada, Torralba de los Frailes.

TIPO DE RUTA

Recorrido circular señalizado con marcas verdes y blancas hasta el mirador y desde aquí hasta el regreso al molino de la Hoces, con pintura roja y blanca. No ciclable.

**km 0,00**

La ruta comienza junto al peirón de San Blas en el extremo sur de Torralba. Desde allí, siguiendo las indicaciones a las Hoces y tras 2,7 Km de pista llegamos al parking, situado junto al antiguo molino y próximo a un refugio abierto al público.

km 0,06

Tras atravesar el cauce seco del río junto al molino, ascendemos unos metros hasta alcanzar la señal de inicio de recorrido. Nos desviamos a la izquierda para cruzar de nuevo el cauce por encima del azud.

km 0,08

Una vez en la otra orilla, conectamos a la derecha con un bonito sendero sombreado por arces, fresnos y álamos, encajado entre las paredes y el cauce del río Piedra.

km 1,09

Tras un largo tramo recto, el bosque se abre y llegamos a unos amplios prados, con el Mirador del Reconquillo visible en lo alto de las rocas. Continuamos a la izquierda por la misma orilla, paralelos al cauce del río.

km 2,05

Llegamos a otra zona de prados, donde poco antes de un pronunciado giro de las Hoces encontramos una señal direccional que seguimos a la derecha, atravesando el cauce del río, habitualmente seco.

km 2,10

Tras atravesar un prado, nace a la derecha un sendero ascendente entre robles por el que continuaremos

km 2,43

Dejamos atrás el frondoso bosque de robles. Alcanzamos un collado y giramos a la derecha bajo las encinas.

km 2,45

Enseguida, un afloramiento rocoso marca el desvío a la derecha. Aparece un sendero poco definido por terreno pedregoso, por encima de las Hoces y con excelentes vistas sobre ellas.





Hoces del Río Piedra

Vuelta a las Hoces del Río Piedra

ROUTE 17



km 2,76 Tras un fuerte repecho encontramos los restos de un antiguo corral que utiliza como pared la roca caliza. Lo bordeamos y continuamos ligeramente a la izquierda.

km 3,04 El sendero atraviesa una vaguada y comienza a ascender. En este punto nos desviamos a la derecha para, llaneando, enseguida recuperar la vista de las Hoces.

km 3,56 Entre rocas y encinas llegamos al punto más alto del recorrido, donde una flecha nos indica la proximidad del Mirador hacia la derecha.

km 3,61 Mirador del Reconquillo. Ante nosotros se abre una excepcional vista panorámica de las Hoces del Río Piedra y su entorno. Una mesa interpretativa nos permite conocer la fauna de la zona. Volveremos al parking por otro camino, siguiendo las marcas blancas y rojas que llevan hacia la derecha.

km 3,86 Al llegar a un barranco, lo atravesamos y giramos a la derecha.

km 3,97 Ascendemos ligeramente y tomamos un camino más amplio hacia la derecha, que ya no abandonaremos. El descenso recorre un pequeño valle rocoso paralelo a las hoces, que sirve de cabañera.

km 5,30 Llegamos al entorno del molino, final de este encantador recorrido.

Las impresionantes Hoces del Río Piedra, situadas entre Aldehuela de Liestos y Torralba de los Frailes, son famosas por sus cortados verticales, aunque poseen otros tesoros de gran valor, como son una frondosa y variada vegetación y numerosas aves, muchas de ellas protegidas. Un espectáculo natural que alberga un hábitat singular mediterráneo, de ribera y rupícola.

El fondo del cañón alberga una variadísima vegetación de ribera en la que predominan arces, fresnos, chopos y sauces, así como un matorral compuesto por arbustos caducifolios como el guillomo o la madreSelva. En este bosque ripario nidifican especies únicas en Aragón como el picogordo. Nos será fácil observar carboneros, herrerillos y pito real.

En los cantiles de roca encontramos flora rupícola como la sabina negra, el té de roca, la hiedra o los zapatitos de la Virgen, colgados en los desfiladeros rocosos. Éste es el lugar idóneo para observar posadas a rapaces diurnas como el buitre leonado, el alimoche y el halcón común, o nocturnas como el búho real. En invierno se puede encontrar al treparriscos e incluso al acentor alpino.

Por encima de las verticales rocas, bosques de carrasca acompañados de gayuba, enebro, cornicabra y tomillo. Este es el espacio para aves como el azor, el ratonero, el cuco o el alcaudón común. Cuando el bosque se desnuda, aparecen las altas lomas de pastizal, con sus aromáticos olores de ajedrea, lavanda y salvia entre los que juegan las currucas, escribanos, bisbitas y cogujadas.


Recorrer el serpenteante paraíso fluvial del río Piedra es adentrarse en el corazón de la naturaleza más abrupta de la Comarca de Campo de Daroca.



Alimoche (*Neophron percnopterus*)



Buitre leonado (*Gyps fulvus*)

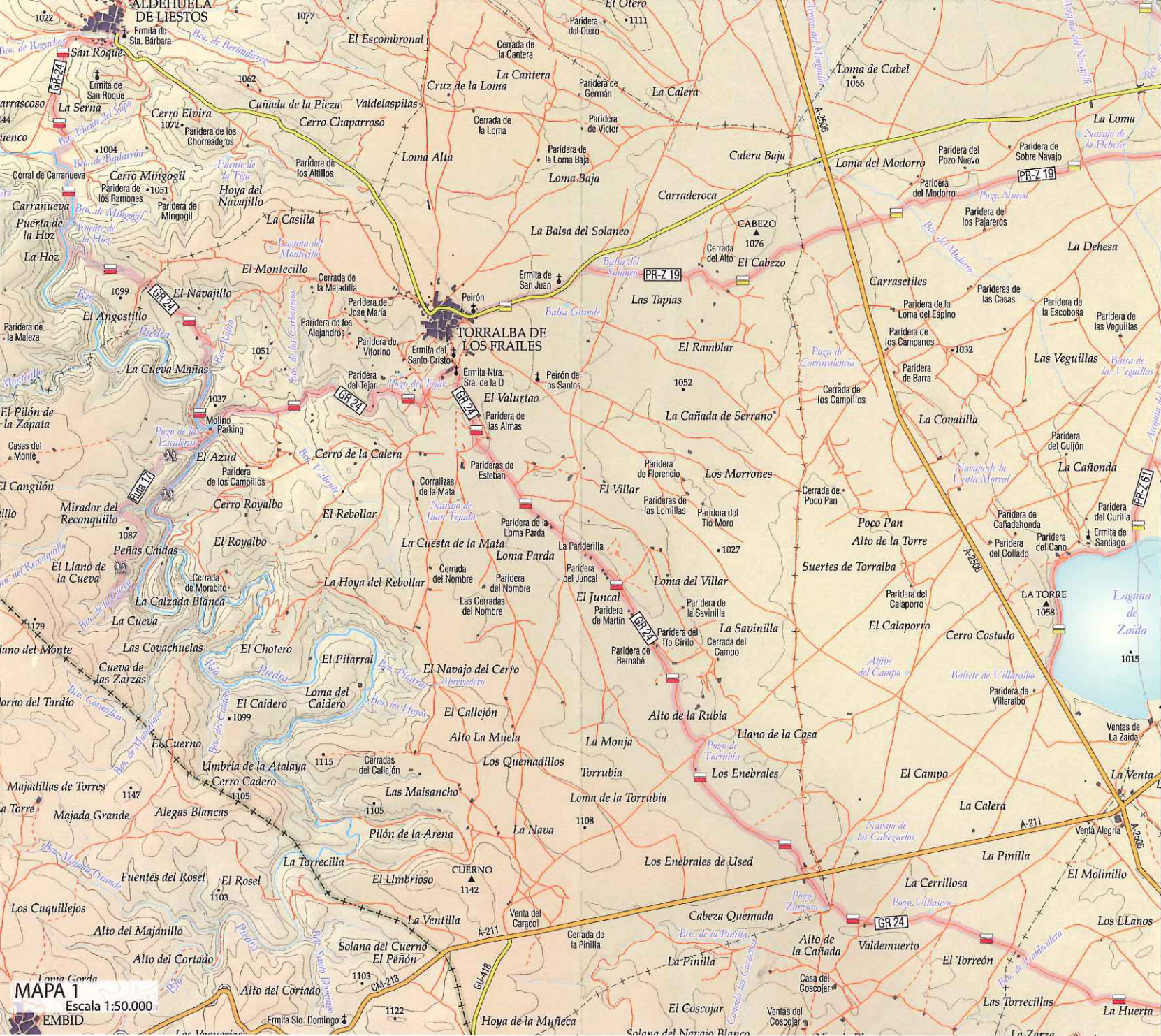


Búho real (*Bubo bubo*)



Colirrojo tizón (*Phoenicurus ochruros*)

Paseos y rutas circulares



MAPA 1
Escala 1:50.000
EMBID